

Nous horaris i recorreguts L10

TAD (Shotl)

- Rbla. del Celler / Sant Medir
- Av. Pla del Vinyet
- Bergara / Verdi
- Av. Can Trabal
- Av. Canadà / J. M. Sert
- Eduard M. Balcells / Av. Canadà
- Eduard M. Balcells / Sant Cugat
- Oceà Atlàntic / Sant Cugat
- Oceà Atlàntic
- Mar de la Xina
- Av. Canadà / Golf de Cadis
- Av. Canadà
- Rbla. de Ribatallada / C. d'Àngel Guimerà
- Rbla. de Ribatallada / C. d'Elisenda Ribatallada
- Cèsar Martinell
- Can Vilallonga
- Buscarons / Paulònia
- Buscarons / Catalpa
- Buscarons / Plaça Rubies
- Buscarons / Cedrela
- Buscarons / Passatge Batllori
- Pl. dels Porters
- Passeig del Caqui / Camí de la Serreta
- Passeig del Caqui, 27
- Passeig del Caqui / Xiprer
- Passeig Tilers / Mimosa
- Golf de Biscaia
- Pl. dels Estrets
- Canal de la Mànega (Collegi el Pinar)

Reforç L10

- Rbla. del Celler / Sant Medir
- Av. Pla del Vinyet
- Bergara / Verdi
- Av. Can Trabal
- Av. Canadà / J. M. Sert
- Eduard M. Balcells / Av. Canadà
- Eduard M. Balcells / Sant Cugat
- Oceà Atlàntic / Sant Cugat
- Oceà Atlàntic
- Mar de la Xina
- Av. Canadà / Golf de Cadis
- Av. Canadà
- Rbla. de Ribatallada / C. d'Àngel Guimerà
- Rbla. de Ribatallada / C. d'Elisenda Ribatallada
- Cèsar Martinell
- Rbla. del Celler / Sant Medir

Sortides des de
Rbla. del Celler / Sant Medir

De dilluns a divendres feiners (excepte agost)

De 07.00 a 21.00

Dissabtes, diumenges i festius

NO CIRCULA

Sortides des de
Rbla. del Celler / Sant Medir

De dilluns a divendres feiners (excepte agost)

07.30 - 08.00 - 08.30 - 09.00 - 09.30

Dissabtes, diumenges i festius

NO CIRCULA

www.moventis.es

  @MoventisInfo



A Can Trabal, Buscarons, Pg. del Caqui, ara el transport públic s'adapta a tu

En feiners nous horaris i recorregut,
servei de transport a la demanda



 Àrea de Barcelona
Autoritat del Transport
Metropolità



 AJUNTAMENT DE
SantCugat

Com sol·licitar el servei de Transport a la Demanda (TaD)

• Descarrega l'app Shotl



• Línea Oberta: T. 672 040 375

Horaris

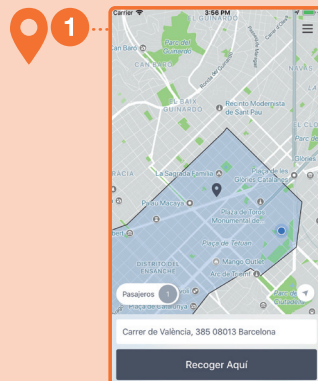
Es podrà sol·licitar el servei els dies feiners **entre les 7 i les 21 hores**. El servei s'ha de demanar amb una antel·lació mínima de 10-20 minuts abans de voler viatjar.

Parades Shotl:

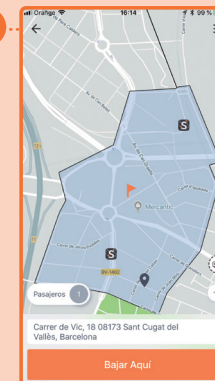
- Rbla. del Celler / Sant Medir
- Av. Pla del Vinyet
- Bergara / Verdi
- Av. Can Trabal
- Av. Canadà / J. M. Sert
- Eduard M. Balcells / Av. Canadà
- Eduard M. Balcells / Sant Cugat
- Oceà Atlàntic / Sant Cugat
- Oceà Atlàntic
- Mar de la Xina
- Av. Canadà / Golf de Cadis
- Av. Canadà
- Rbla. de Ribatallada / C. d'Àngel Guimerà
- Rbla. de Ribatallada / C. d'Elisenda Ribatallada
- Cèsar Martinell
- Can Vilallonga
- Buscarons / Paulònia
- Buscarons / Catalpa
- Buscarons / Plaça Rubies
- Buscarons / Cedrela
- Buscarons / Passatge Batllori
- Pl. dels Porters
- Passeig del Caqui / Camí de la Serreta
- Passeig del Caqui, 27
- Passeig del Caqui / Xiprer
- Passeig Tíllers / Mimosa
- Golf de Biscaia
- Pl. dels Estrets
- Canal de la Mànega (Col·legi el Pinar)



Escaneja el codi QR per veure el mapa de parades



1 Selecciona el número de persones viatgeres (màx. 5), mou el mapa fins que el pin es trobi al lloc on desitges que et recullin i clica "Recollir aquí". També pots introduir manualment l'adreça a la barra de recerca i seleccionar-la de la llista desplegable.



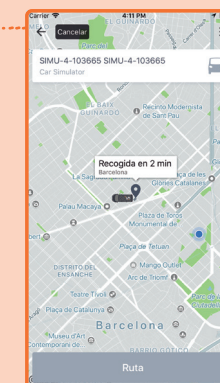
2 Mou el mapa fins que la bandera coincideixi amb el teu destí i clica "Baixar aquí". També pots introduir manualment l'adreça a la barra de recerca i seleccionar-la de la llista desplegable.



3 Confirma el teu trajecte i camina fins la parada indicada. El teu vehicle arribarà aviat!



Viatjar amb Shotl és fàcil



4 Segueix la posició del teu conductor des del teu smartphone, en temps real.



He arribat on i quan he volgut sense el meu vehicle privat. I, a més, contribueixo a fer una ciutat verda, intel·ligent i col·laborativa.

Tot en un sol clic!